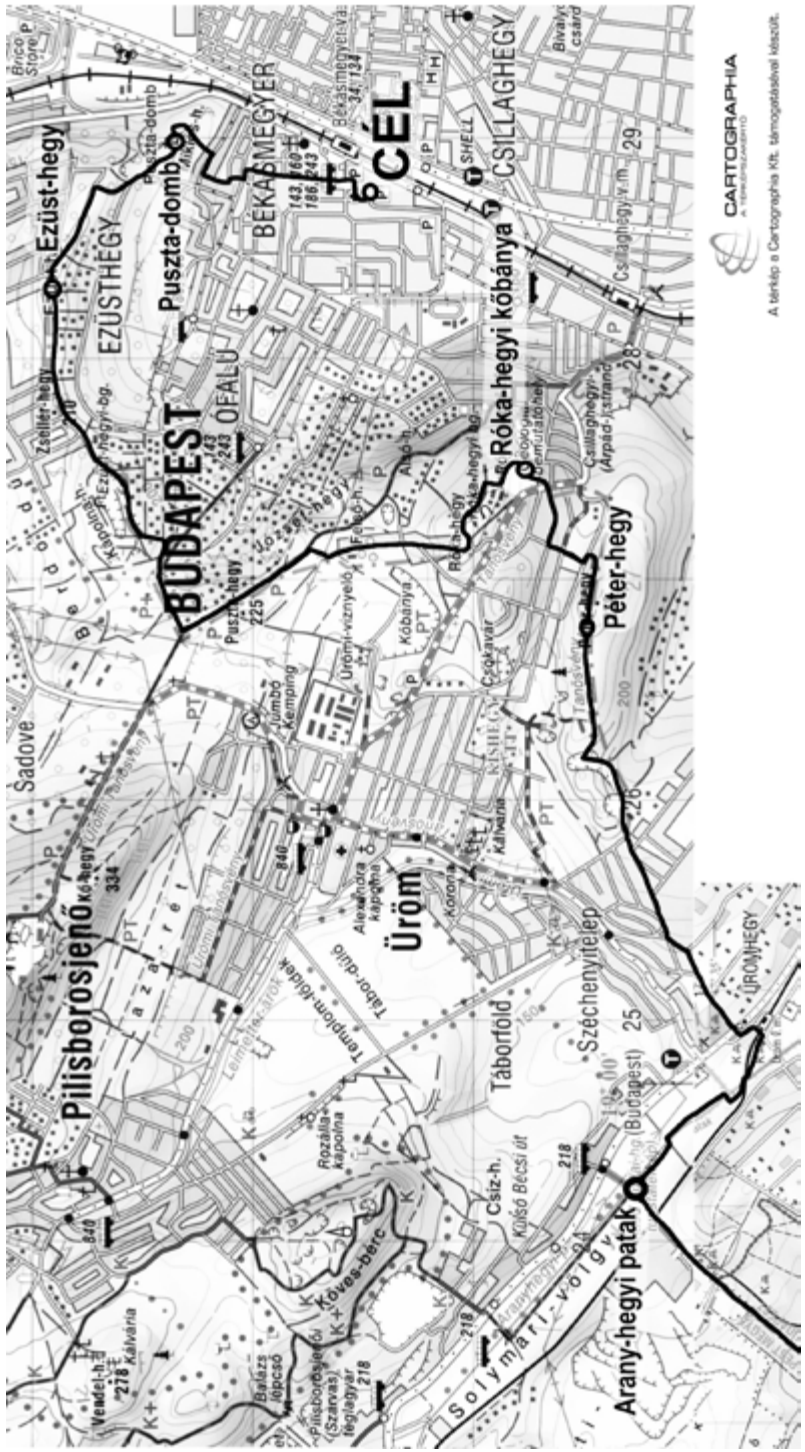
CARTOGRAPHIA
A térkép a Cartographia Kft. támogatásával készült.
Ezüst-hegy
Puszta-domb
CÉL
BUDAPEST
Róka-hegyi kőbánya
Péter-hegy
Pilisborosjenő
Ürömi-víztorony
Ürömi-víznyelő
Ürömi-víztisztító
Ürömi-víztisztítóhely
Ürömi-víztisztítóhely
Ürömi-víztisztítóhely

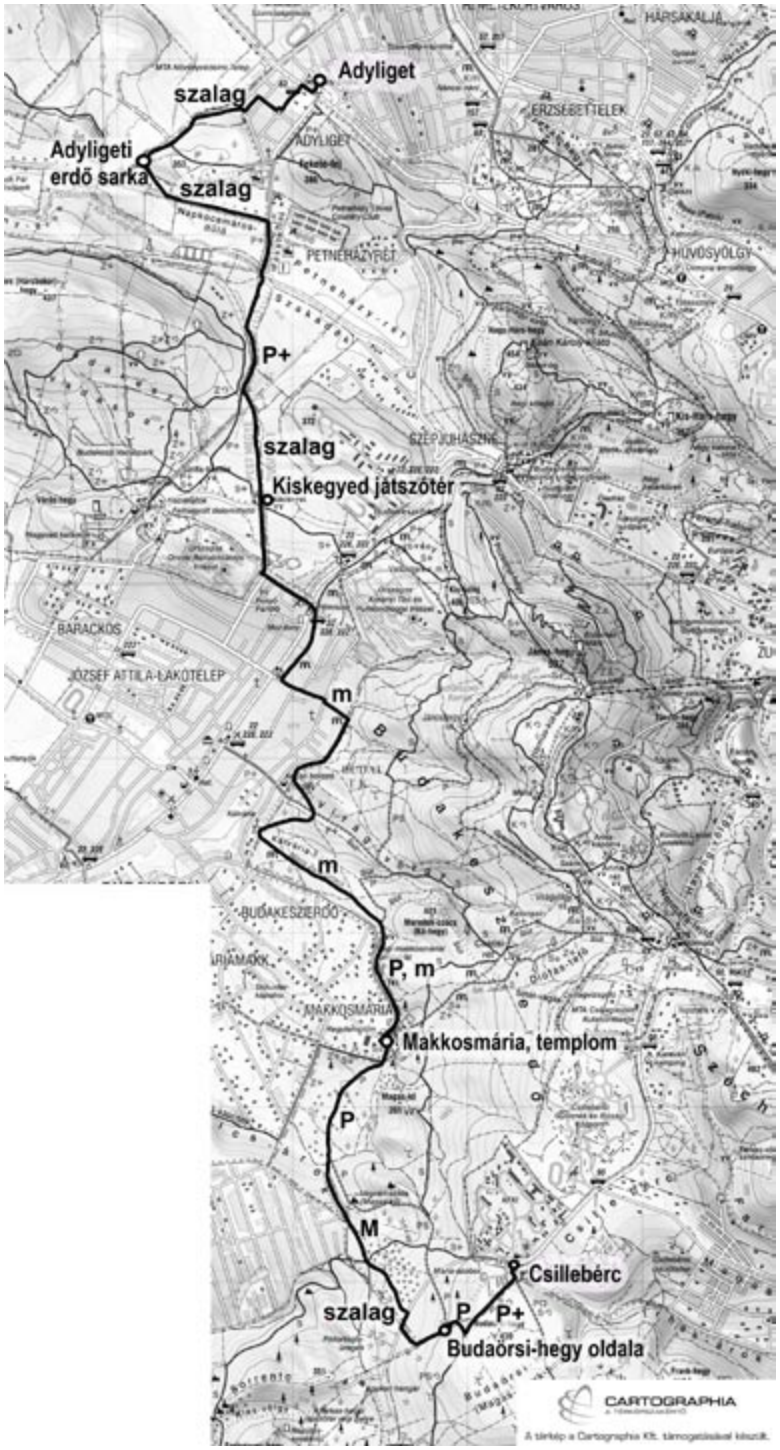
Adyliget
szalag
Adyligeti erdő sarka
szalag
P+
szalag
Kiskegyed játszótér
m
m
P, m
Makkosmária, templom
P
M
Csillebérc
szalag
P
P+
Budaörsi-hegy oldala
CARTOGRAPHIA
A térkép a Cartographia Kft. támogatásával készült.

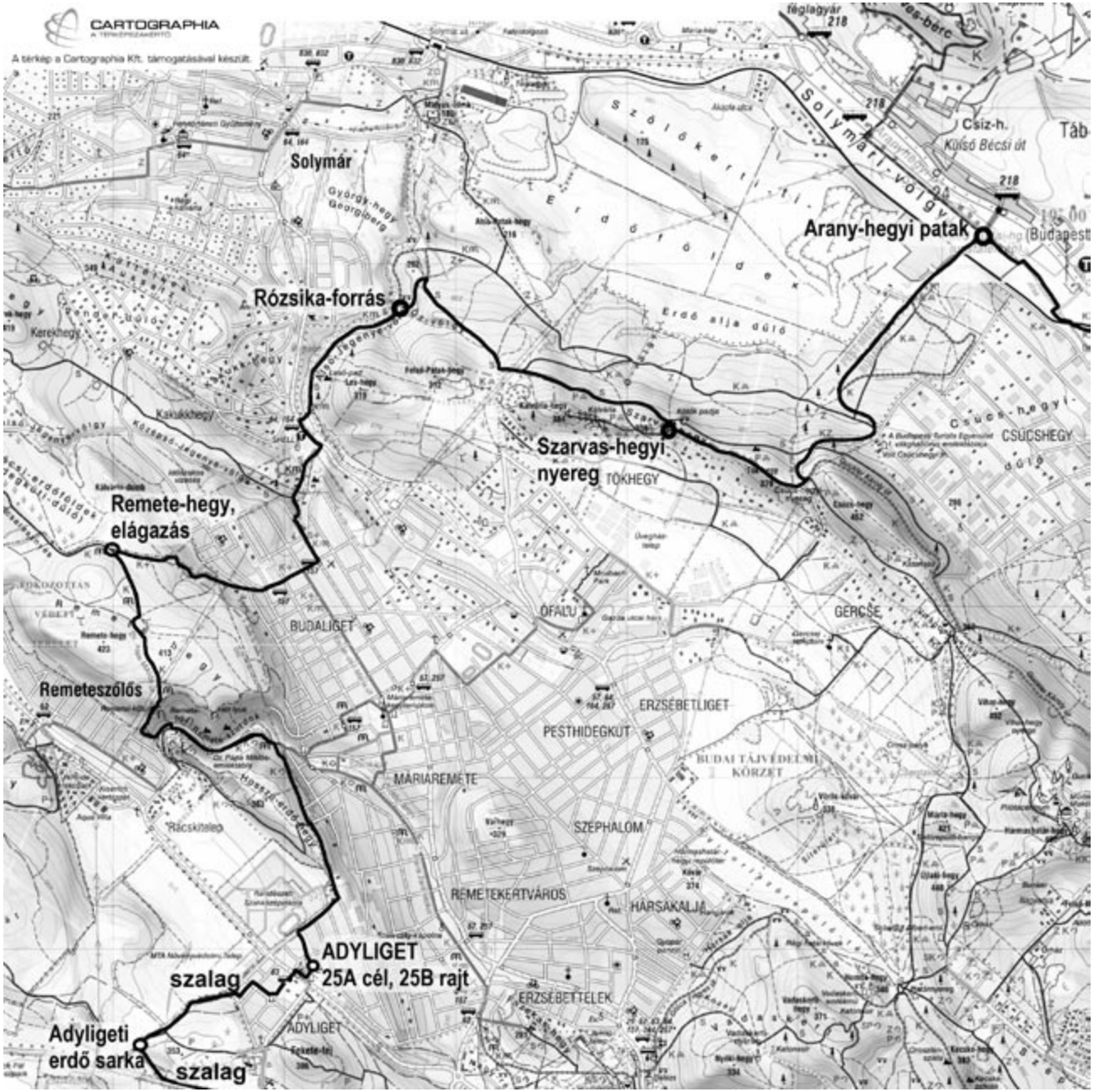
CARTOGRAPHIA
A térkép a Cartographia Kft. támogatásával készült.
Solymár
Rózsika-forrás
Arany-hegyi patak
Szarvas-hegyi nyereg
Remete-hegy, elágazás
Remeteszőlős
ADYLIGET
25A cél, 25B rajt
szalag
Adyligeti erdő sarka
szalag